

METROPOLITAN ATLANTA RAPID TRANSIT AUTHORITY

19

Effective as of: 04-24-2021

Clairmont Road/W. Howard Avenue

Rail Stations Served:
Chamblee
Decatur
East Lake

En Español
marta
ismarta.com / 404-848-5000

Safety Tips For Riding MARTA

1. **Wait at the bus stop.** You can only board and get off the bus at designated MARTA bus stops.
2. **Please allow passengers to exit the bus before you board.** For safety purposes, customers using mobility devices should board last.
3. **Do not cross in front of a MARTA bus at a bus stop.** Wait until the bus leaves the stop, and then cross carefully looking both ways. ALWAYS use the crosswalks.
4. **Do not distract bus operators by engaging them in unnecessary conversation when the bus is in motion.** The U.S. Department of Transportation is leading the effort to end distracted driving. Distracted driving is a serious, life-threatening practice.
5. **Protect your property.** When using an electronic device, avoid sitting or standing near doors on rail cars and buses.

For additional safety tips, visit our web site at www.ismarta.com.
Remember Safety First ...Ride Safe

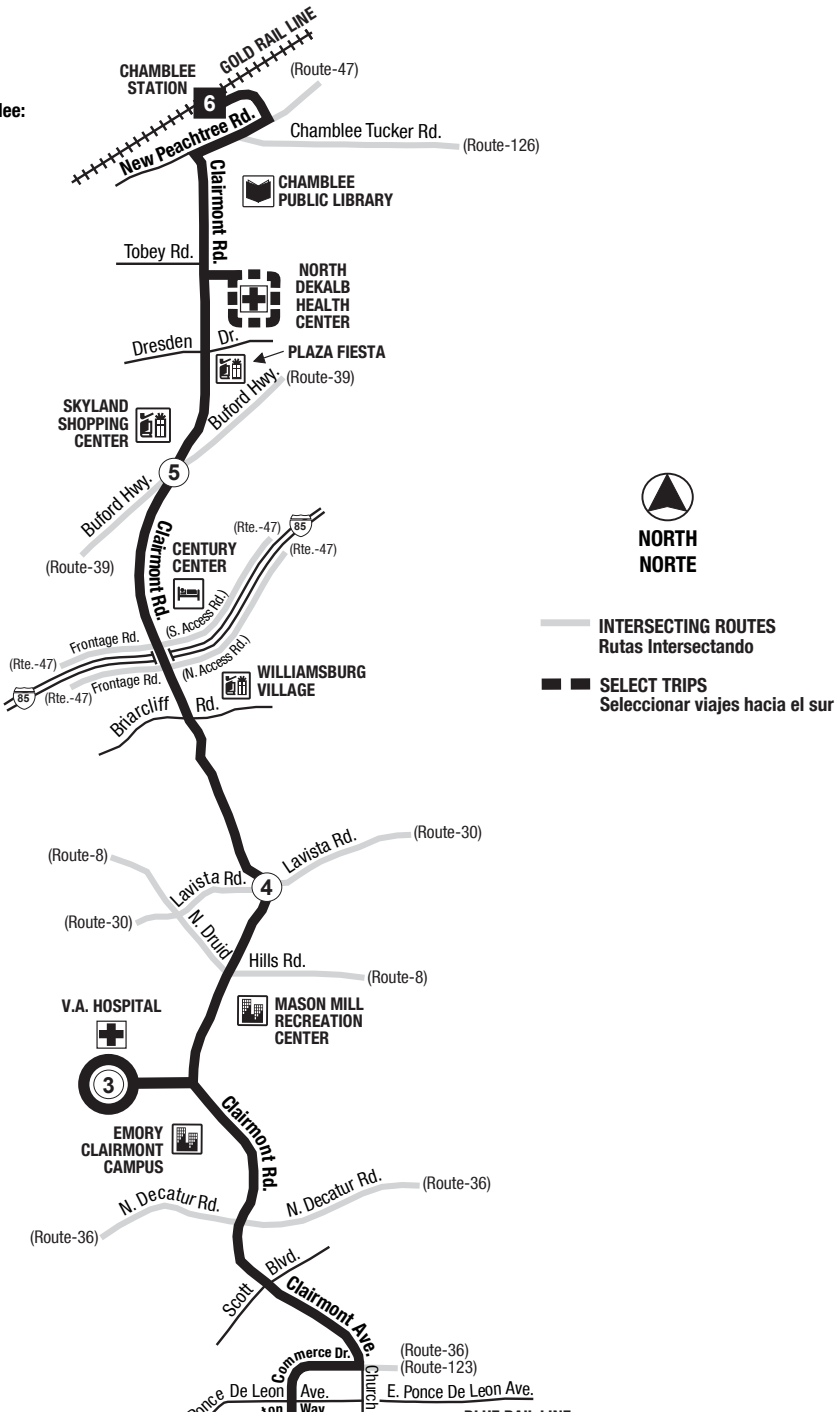
Sugerencias de seguridad en autobuses

1. **Espera en la parada de autobús.** Solo puede abordar o bajarse del autobús en las paradas de autobuses de MARTA.
2. **Antes de abordar, permita que los pasajeros se bajen primero.** Por razones de seguridad, los clientes que utilizan dispositivos de movilidad deben abordar al último.
3. **No cruce en frente de un autobús de MARTA en una parada de autobuses.** Espere hasta que el autobús haya dejado la parada y luego cruce con cuidado, fijándose en ambas direcciones. Use SIEMPRE el paso de peatones.
4. **No distraiga al operador del autobús con conversaciones innecesarias cuando el autobús esté en movimiento.** El Departamento de Transporte de EE. UU. está intentando ponerle fin al hábito de conducir distraído. Conducir estando distraído es una práctica que pone la vida en peligro.
5. **Proteja sus pertenencias.** Cuando utilice un dispositivo electrónico, evite sentarse o estar de pie junto a las puertas de los vagones y autobuses.

Para consejos adicionales de seguridad, visite nuestro sitio web en www.ismarta.com.
Recuerde que la seguridad es primero ...Viaje seguro

Routes intersecting at Chamblee Station:
Rutas intersectando en la Estación Chamblee:

- 19-Clairmont Road/West Howard Avenue
- 47-I-85 Access Road
- 103-Peeler Road
- 126-Chamblee-Tucker Road
- 132-Tilly Mill Road
- 825-Johnson Ferry Road



Routes intersecting at East Lake Station:
Rutas intersectando en la Estación East Lake:


- 2-Ponce De Leon Avenue/Druid Hills
- 19-Clairmont Road/West Howard Avenue
- 34-Gresham Road

Routes intersecting at Decatur Station:
Rutas intersectando en la Estación Decatur:

- 15-Candler Road
- 19-Clairmont Road/West Howard Avenue
- 36-North Decatur Road/Virginia Highland
- 123-Church Street/North Dekalb Mail
- 823-Belvedere

19 MONDAY THRU FRIDAY - DE LUNES A VIERNES

Times given for each bus trip from beginning to end of route. Read down for times at specific locations.
Horarios para cada viaje de autobús desde el principio hasta el fin del trayecto. Lea los horarios para localidades específicas de arriba hacia abajo.



NORTHBOUND - DIRECCION NORTE

5:45	5:53	6:02	6:09	6:20	6:27
6:15	6:23	6:34	6:41	6:52	6:59
6:45	6:53	7:04	7:14	7:27	7:34
7:15	7:24	7:39	7:49	8:02	8:09
7:45	7:54	8:09	8:19	8:30	8:37
8:15	8:24	8:39	8:49	9:00	9:07
8:45	8:54	9:09	9:18	9:29	9:36
9:15	9:24	9:36	9:45	9:56	10:03
9:45	9:54	10:06	10:15	10:26	10:33
10:25	10:34	10:46	10:55	11:06	11:13
11:05	11:14	11:26	11:35	11:46	11:53
11:45	11:54	12:06	12:15	12:26	12:33
12:25	12:34	12:46	12:55	1:06	1:13
1:05	1:14	1:26	1:35	1:46	1:53
1:45	1:54	2:06	2:15	2:26	2:33
2:25	2:34	2:46	2:55	3:06	3:13
3:05	3:14	3:26	3:35	3:48	3:56
3:45	3:54	4:07	4:20	4:33	4:41
4:15	4:24	4:37	4:48	5:01	5:09
4:45	4:54	5:08	5:19	5:32	5:40
5:15	5:24	5:38	5:47	5:57	6:05
5:45	5:54	6:07	6:16	6:26	6:34
6:15	6:24	6:37	6:44	6:52	6:58
6:45	6:52	6:59	7:06	7:14	7:20
7:20	7:27	7:34	7:41	7:49	7:55
8:05	8:12	8:19	8:26	8:34	8:40
8:50	8:57	9:04	9:11	9:19	9:25
9:35	9:42	9:49	9:56	10:04	10:10
10:20	10:27	10:34	10:41	10:49	10:55
11:05	11:12	11:19	11:26	11:34	11:40
11:50	11:57	12:04	12:11	12:19	12:25
12:35	12:42	12:49	12:56	1:04	1:10


SOUTHBOUND - DIRECCION SUR

5:50	5:57	6:06	6:13	6:24	6:31
6:20	6:28	6:38	6:45	6:56	7:03
6:50	6:58	7:08	7:15	7:29	7:36
7:20	7:28	7:39	7:46	8:00	8:07
+ 7:50	7:59	8:10	8:17	8:31	8:38
+ 8:20	8:29	8:40	8:47	9:01	9:07
+ 8:50	8:59	9:10	9:15	9:29	9:35
+ 9:25	9:34	9:44	9:49	10:03	10:09
+ 10:05	10:14	10:24	10:29	10:43	10:49
+ 10:45	10:54	11:04	11:09	11:23	11:29
+ 11:25	11:34	11:44	11:49	12:03	12:09
+ 12:05	+ 12:14	+ 12:24	+ 12:29	+ 12:43	+ 12:49
+ 12:45	+ 12:54	+ 1:04	+ 1:09	+ 1:23	+ 1:29
+ 1:25	+ 1:34	+ 1:44	+ 1:49	+ 2:03	+ 2:09
+ 2:05	+ 2:14	+ 2:24	+ 2:29	+ 2:43	+ 2:49
+ 2:45	+ 2:54	+ 3:04	+ 3:09	+ 3:23	+ 3:29
+ 3:20	+ 3:29	+ 3:39	+ 3:46	+ 4:06	+ 4:13
+ 3:50	+ 4:00	+ 4:17	+ 4:24	+ 4:44	+ 4:51
+ 4:20	+ 4:30	+ 4:50	+ 4:57	+ 5:17	+ 5:24
+ 4:50	+ 5:00	+ 5:20	+ 5:27	+ 5:47	+ 5:54
5:20	5:29	5:49	5:56	6:13	6:20
5:50	5:58	6:14	6:21	6:38	6:45
6:20	6:28	6:44	6:49	6:58	7:05
6:50	6:57	7:06	7:11	7:20	7:27
7:25	7:32	7:41	7:46	7:55	8:02
8:05	8:12	8:21	8:26	8:35	8:42
8:45	8:52	9:01	9:06	9:15	9:22
9:30	9:37	9:46	9:51	10:00	10:07
10:15	10:22	10:31	10:36	10:45	10:52
11:00	11:07	11:16	11:21	11:30	11:37
11:45	11:52	12:01	12:06	12:15	12:22
12:25	12:32	12:41	12:46	12:55	--

+ Trips operate via the North DeKalb Comprehensive Health Center.
Viajes con servicio en las calles North DeKalb Comprehensive Health Center.

All trips are Lift Equipped.
Tenemos levante motorizado en todos los autobuses.
P.M. times are shown in Bold - Tiempo P.M. está en letras negras.

19 SATURDAY, SUNDAY & HOLIDAY - SABADO, DOMINGO Y DIAS FESTIVOS



NORTHBOUND - DIRECCION NORTE

5:45	5:53	6:02	6:09	6:18	6:25
6:25	6:33	6:42	6:49	6:58	7:05
7:05	7:13	7:22	7:29	7:38	7:45
7:45	7:53	8:02	8:09	8:18	8:25
8:25	8:33	8:42	8:49	8:58	9:05
9:05	9:14	9:26	9:35	9:46	9:53
9:45	9:54	10:06	10:15	10:26	10:33
10:25	10:34	10:46	10:55	11:06	11:13
11:05	11:14	11:26	11:35	11:46	11:53
11:45	11:54	12:06	12:15	12:26	12:33
12:25	12:34	12:46	12:55	1:06	1:13
1:05	1:14	1:26	1:35	1:46	1:53
1:45	1:54	2:06	2:15	2:26	2:33
2:25	2:34	2:46	2:55	3:06	3:13
3:05	3:14	3:26	3:35	3:46	3:53
3:45	3:54	4:06	4:15	4:26	4:33
4:25	4:34	4:46	4:55	5:06	5:13
5:05	5:14	5:26	5:35	5:46	5:53
5:45	5:54	6:06	6:15	6:26	6:33
6:25	6:34	6:41	6:48	6:56	7:02
7:10	7:17	7:24	7:31	7:39	7:45
8:05	8:12	8:19	8:26	8:34	8:40
8:50	8:57	9:04	9:11	9:19	9:25
9:35	9:42	9:49	9:56	10:04	10:10
10:20	10:27	10:34	10:41	10:49	10:55
11:05	11:12	11:19	11:26	11:34	11:40

SOUTHBOUND - DIRECCION SUR

6:05	6:12	6:21	6:26	6:36	6:43
6:45	6:52	7:01	7:06	7:16	7:23
7:25	7:32	7:41	7:46	7:56	8:03
8:05	8:12	8:21	8:26	8:36	8:43
8:45	8:52	9:01	9:06	9:20	9:26
9:25	9:33	9:43	9:48	10:02	10:08
10:05	10:13	10:23	10:28	10:42	10:48
10:45	10:53	11:03	11:08	11:22	11:28
11:25	11:33	11:43	11:48	12:02	12:08
12:05	+ 12:13	+ 12:23	+ 12:28	+ 12:42	+ 12:48
12:45	+ 12:53	+ 1:03	+ 1:08	+ 1:22	+ 1:28
1:25	+ 1:33	+ 1:43	+ 1:48	+ 2:02	+ 2:08
2:05	+ 2:13	+ 2:23	+ 2:28	+ 2:42	+ 2:48
2:45	+ 2:53	+ 3:03	+ 3:08	+ 3:22	+ 3:28
3:25	+ 3:33	+ 3:43	+ 3:48	+ 4:02	+ 4:08
4:05	+ 4:13	+ 4:23	+ 4:28	+ 4:42	+ 4:48
4:45	+ 4:53	+ 5:03	+ 5:08	+ 5:22	+ 5:28
5:25	+ 5:33	+ 5:43	+ 5:48	+ 6:02	+ 6:08
6:05	+ 6:13	+ 6:23	+ 6:28	+ 6:42	+ 6:49
6:45	+ 6:52	+ 7:01	+ 7:06	+ 7:15	+ 7:22
7:20	+ 7:27	+ 7:36	+ 7:41	+ 7:50	+ 7:57
8:00	+ 8:07	+ 8:16	+ 8:21	+ 8:30	+ 8:37
8:45	+ 8:52	+ 9:01	+ 9:06	+ 9:15	+ 9:22
9:30	+ 9:37	+ 9:46	+ 9:51	+ 10:00	+ 10:07
10:15	+ 10:22	+ 10:31	+ 10:36	+ 10:45	+ 10:52
11:00	+ 11:07	+ 11:16	+ 11:21	+ 11:30	+ --
11:45	+ 11:52	+ 12:01	+ 12:06	+ 12:15	+ --

All trips are Lift Equipped.
Tenemos levante motorizado en todos los autobuses.
P.M. times are shown in Bold - Tiempo P.M. está en letras negras.

COMO USAR ESTE HORARIO/ITINERARIO DE MARTA

- Para seguir la ruta del autobús, lea los horarios de llegada y salida (descritos en la sección adyacente) de izquierda a derecha.
- Los horarios se ofrecen sólo para ciertos puntos a lo largo de la ruta de autobuses, denominados Puntos de Horario.
- Localice su parada en el mapa.
- Calcule los minutos que el autobús tardará en llegar al Punto de Horario más cercano a su parada.
- Cuando aparece un espacio en blanco en el Punto de Horario, esto significa que ningún autobús pasa por ese punto para ese viaje en particular.
- Todos los horarios suministrados pueden variar dependiendo de las condiciones meteorológicas y de tráfico.

LOS SIMBOLOS DE LOS PUNTOS DE HORARIO Y SU SIGNIFICADO (EN EL HORARIO/ITINERARIO)

- Punto de Horario para el comienzo o fin de la ruta.
- Punto de Horario para servicios normales de llegada y salida.
- Punto de Horario para ciertas localidades que unas veces son el punto final de un viaje y otras veces un Punto de Horario normal.

PASAJES

- Pasaje en efectivo (sencillo).....\$2.50
- Programa de pasajes reducidos (sencillo).....\$1.00
Ancianos, Discapacitados o Medicare

TRANSFERENCIA

- Breeze con la cantidad apropiada para utilizar MARTA.
- Transferencias solo pueden ser obtenidas si tiene una tarjeta Breeze y automáticamente cargados cuando utilice su tarjeta para abordar o salir del autobús o la estación de tren.
- Si usted paga con dinero efectivo deberá cargarlo a su tarjeta Breeze para poder recibir una transferencia.
- Transferencias no pueden ser utilizados para viajes de ida y vuelta.
- Usted puede recibir hasta 4 transferencias en un periodo de 3 horas.

**PARA MAS INFORMACION LLAMAR AL: 404-848-5000
TTY: 404-848-5665**

Si usted tiene alguna discapacidad ó su ingles es limitado, llame gratis sin cargo al número 404-848-4037.

Para mas información sobre horarios, alertas de servicio o algo mas por favor visite www.ismarta.com.

Metropolitan Atlanta Rapid Transit Authority cumple con todos los reglamentos federales y no discrimina por raza, color o nacionalidad en sus programas, beneficios, servicios o actividades. Las quejas o preguntas relacionadas con el cumplimiento del Título VI se pueden dirigir por escrito a la Oficina de diversidad e igualdad de